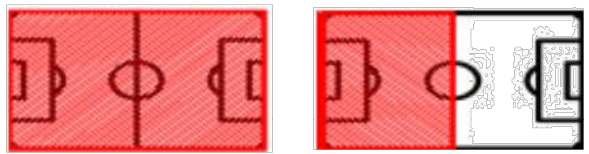



Radschnellweg Euregio

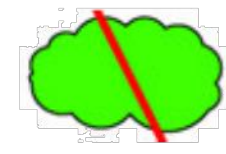
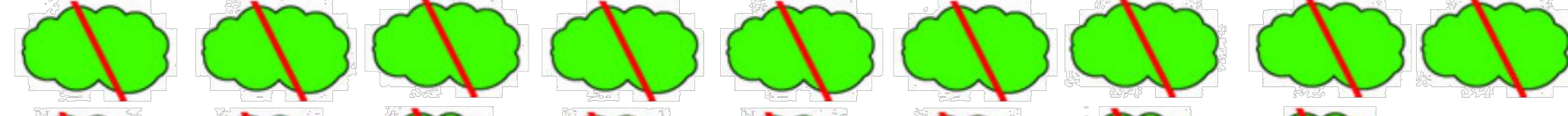
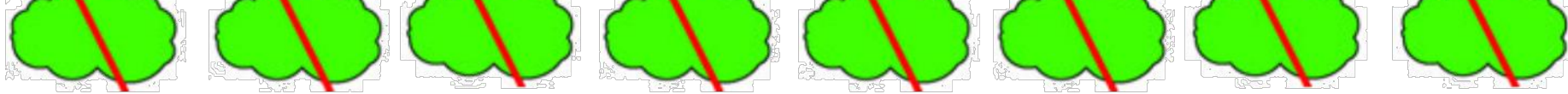
Vergleich von Umweltauswirkungen

Abschnitt: Kohlscheid – Herzogenrath

Flächenversiegelung

A		0,01 ha
B		1,5 Fußballfelder = 1,04 ha
C		1,2 Fußballfelder = 0,90 ha

Entfernung von Gehölzflächen

A		100 m ²
B		9.100 m ²
C		8.000 m ²

Entfernung von Einzelbäumen

A		ca. 100 Bäume
B		ca. 10 Bäume
C		ca. 10 Bäume

Der Entfall von Bäumen ist stark abhängig vom Ausbaukonzept für die Nieuwstraat

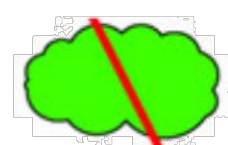
Optischer Eingriff in das Landschaftsbild

A	-
B	Veränderung durch Gehölzverlust, Stützbauwerke in Teilabschnitten an der Bahn
C	Veränderung durch Gehölzverlust, Stützbauwerke in Teilabschnitten an der Bahn

Legende



Versiegelung von Boden, Vergleich: 1 Fußballplatz ca. 0,714 ha



Verlust von ca. 100 - 1.000 m² Gehölzfläche mit mittlerer bis hoher ökol. Bedeutung



Verlust von ca. 10 Straßenbäumen mit mittlerer bis hoher ökologischer Bedeutung